

Libero Consorzio Comunale di Agrigento

ai sensi della L.R. n° 15/2015
ex Provincia Regionale di Agrigento

Settore

Ambiente, Turismo, Attività Economiche e Produttive,
Infrastrutture Stradali e Protezione Civile.



ACCORDO QUADRO per i lavori di Manutenzione Ordinaria e Pronto Intervento sulla viabilità Provinciale anno 2019/2020.

CUP: B96G19000310003

Elaborati:

1. Relazione tecnica
2. Relazione geologica
3. Corografia
4. Elenco prezzi unitari
5. Capitolato speciale d'appalto
6. Piano per la sicurezza
7. Schema di contratto

VISTO:

Validato ai sensi dell'art. 26 del D.Leg.
n° 50/2016

Agrigento, 18 NOV. 2019

Il Responsabile del Procedimento

(dott. Roberto Bonfiglio)

GRUPPO DI PROGETTAZIONE

Istruttori Tecnici

(geom. Giuseppe Frenda)

(geom. Gioacchino Destro)

(geom. Calogero Volpe)

Il Geologo
(dott. Roberto Bonfiglio)

Coordinatore per la sicurezza
(geom. Giuseppe Bonfiglio)

Il Progettista
(ing. Michelangelo Di Carlo)

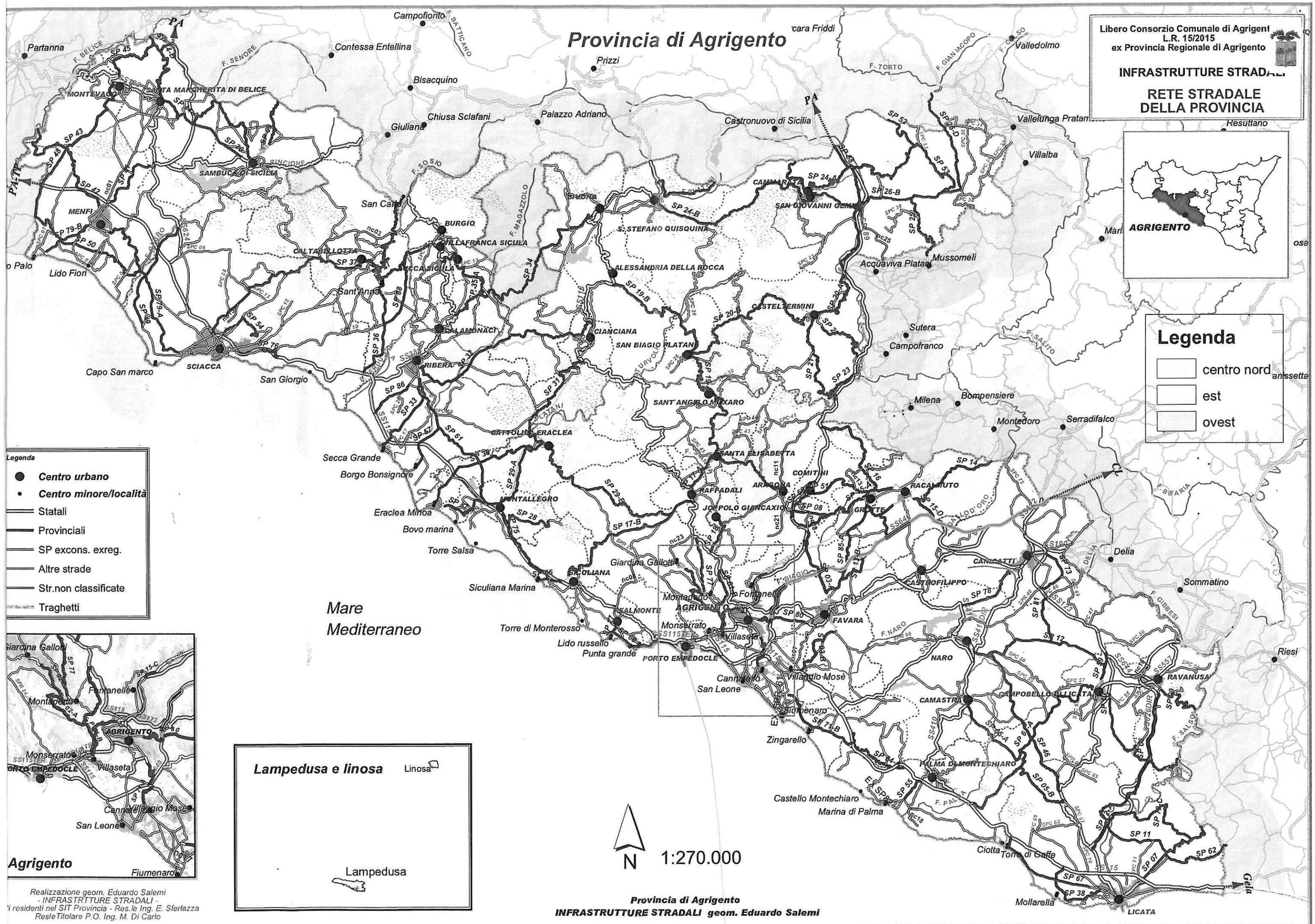
Il Verificatore
(arch. Gerlando Spirio)

AGRIGENTO, 18 NOV. 2019



Il Titolare di P.O.

(ing. Michelangelo Di Carlo)



Numero SP	Tratto SP	Denominazione	Lunghezza tratto (km.)	Lunghezza totale SP (km.)	Territorio Comunale
Sp1	SP 1-A	Quadr. Spinasantia (SS118)-Villaseta(SS115)	3.736	10.074	AGRIGENTO
	SP 1-B	dir.Fondacazzo - C.Borsellino	5.565		AGRIGENTO-IOPPOLO GIANCAXIO
	SP1-C	c.da Fondacazzo - viadotto Morandi (fiume Drago)	773		AGRIGENTO
Sp2	SP 2-A	bivio Piano Gatta-Montaperto	4.685	7.497	AGRIGENTO
	SP 2-B	Montaperto-Giardina Gallotti	2.812		AGRIGENTO
Sp3	SP 3-A	Bivio Caldare (SS189)-Favara	6.627	12.223	ARAGONA-FAVARA
	SP 3-B	Favara-SS115 (bivio Crocca)	5.596		AGRIGENTO-FAVARA
Sp4	SP 4	Strada Valle dei Templi (Panoramica)	2.087	2+124	AGRIGENTO
Sp5	SP 5-A	Camastra (SS 410) - Sottafani - C. Aronica	7.809	13.899	CAMASTRA-LICATA
	SP 5-B	C. Aronica - Cipolla - SS 123	6.090		LICATA
Sp6	SP 6	Licata (SS115) - Ravanusa	17.778	17+700	RAVANUSA-CAMPOBELLO DI LICATA-LICATA
Sp7	SP 7	Licata (SS115) - Riesi - confine provincia di Caltanissetta	9.169	9+172	LICATA
Sp8	SP 8	Rancidili - Cozzo San Vincenzo	3.061	3+009	FAVARA-ARAGONA
Sp9	SP 9	Ravanusa - Fiume Salso prov. Di Caltanissetta	6.461	6+513	RAVANUSA
Sp10	SP 10	Campobello - Fiume Salso prov. Di Caltanissetta	12.453	12+540	CAMPOBELLO DI LICATA-RAVANUSA
Sp11	SP 11	innesto SP Licata Ravanusa F.Salzo-innesto SP Licata Riesi	6.392	6+392	LICATA
Sp12	SP 12	Naro (SS 140) - Campobello di Licata (SS123)	13.082	13+134	NARO-CAMPOBELLO DI LICATA
Sp13	SP 13-A	Racalmuto - SS. 640 (bivio c.da Garamoli)	3.560	8+932	RACALMUTO
	SP 13-B	SS 640 (bivio c.da Vento) - Favara (bivio SP 3-A)	5.150		FAVARA
Sp14	SP 14	Racalmuto - Montedoro (conf. Prov. Caltanissetta)	8.645	8+671	RACALMUTO
	SP 15-A	bivio Caldare (SS189) - Grotte	7.784		FAVARA-COMITINI-GROTTE
Sp15	SP 15-B	Staz. di Grotte - Racalmuto	1.590	13.949	RACALMUTO
	SP 15-C	Agrigento (bivio Minaga) - Aragona Caldare	1.232		AGRIGENTO-FAVARA
	SP 15-D	Racalmuto - SS 640 (bivio Galleria di Racalmuto)	3.343		RACALMUTO-CASTROFILIPPO
Sp16	SP 16	Grotte - Fimio Cantarella (SS189)	9.675	9+715	GROTTE-RACALMUTO
	SP 17-A	S.Elisabetta-Raffadali	2.897		SANTA ELISABETTA-RAFFADALI
Sp17	SP 17-B	Raffadali-Siculiana (SS115)	14.892	26.509	AGRIGENTO-SICULIANA
	SP 17-C	B.Zorba(SS189)-Aragona-S.Elisabetta	8.142		SANTA ELISABETTA-ARAGONA
	SP 17-D	"Tratto interno Centro abitato"	578		ARAGONA
Sp18	SP 18	SS118 - Ioppolo Giancaxio	3.670	3+720	IOPPOLO-RAFFADALI-AGRIGENTO
	SP 19-A	S.Elisabetta-S. Angelo Muxaro-S.Biagio Platani	17.081		SANTA ELISABETTA-SANT'ANGELO-S. BIAGIO PLATANI
Sp19	SP 19-B	S.Biagio Platani-Alessandria della Rocca (bivio SS. 118)	13.631	31.661	SAN BIAGIO-SANTO STEFANO Q.-ALESSANDRIA D.R.
	SP 19-C	dir. S. Angelo Muxaro	949		SANT'ANGELO MUXARO
	SP 20-A	Stazione Acquaviva (SS189) - Casteltermini	6.059		CASTELTERMINI-CAMMARATA
Sp20	SP 20-B	Casteltermini - S. Biagio Platani	11.294	17.353	CASTELTERMINI-SAN BIAGIO PLATANI
	SP 21	Bivio Passofonduto (SS 189) - Casteltermini	11.294		CASTELTERMINI
Sp22	SP 22	Staz. Campofranco (SS189)-Cozzo Disi - Casteltermini	6.853	6+863	CASTELTERMINI
Sp23	SP 23	Bivio Casteltermini - SS 189	3.137	3+122	CASTELTERMINI
Sp24	SP 24-A	Staz. Cammarata - Cammarata	7.585	25.507	CAMMARATA
	SP 24-B	S. Giovanni Gemini - S.Stefano di Quisquina (SS118)	17.922		SAN GIOVANNI G.-CAMMARATA-SANTO SETEFANO Q.
Sp25	SP 25	Mussomeli Soria Tumarrano - confine provincia di Caltanissetta	6.728	6+077	CAMMARATA-MUSSOMELI
	SP 26-A	Cammarata-confine provincia di Palermo	4.690		CAMMARATA-prov. di Palermo
Sp26	SP 26-B	S.Giov. Gemini-C. Santa Caterina	5.757	38.085	SAN GIOVANNI GEMINI-CAMMARATA
	SP 26-C	Santo Stefano Quisquina-confine provincia di Palermo	7.096		SANTO SETEFANO QUISQUINA-prov. di Palermo
	SP 26-D	Borgo Pasquale-st. Valledolmo	18.084		CAMMARATA-prov. di Palermo
	SP 26-E	viadotto collegamento SP 26 - SS189	2.458		SAN GIOVANNI GEMINI
Sp27	SP 27	Realmonite - Capo Rossello	5.474	1+143	REALMONTE
Sp28	SP 28	Montallegro - alla Siculiana Raffadali	5.493	5,493	MONTALLEGRO-SICULIANA
Sp29	SP 29-A	Montallegro- Cattolica Eraclea	6.651	23.599	MONTALLEGRO-CATTOLICA ERACLEA
	SP 29-B	Cattolica Eraclea - Raffadali (bivio Zorba Siculiana)	16.948		CATTOLICA ERACLEA-AGRIGENTO-SICULIANA
Sp30	SP 30	Cattolica Eraclea - SS 115 - Rovine di Eraclea Minoa	11.353	11+373	CATTOLICA ERACLEA
	SP 31	Cattolica Eraclea - Cianciana	13.694		CATTOLICA ERACLEA-RIBERA-CIANCIANA
Sp32	SP 32	Ribera (SS 115) - Cianciana (SS 118)	19.467	19+525	RIBERA-CALAMONACI-BIVONA-CIANCIANA
Sp33	SP 33	Ribera - Secca Grande (SS 115)	7.320	7+345	RIBERA
Sp34	SP 34	Bivio Tamburello - Bivona	20.634	20+800	CALAMONACI-LUCCA SICULA-prov. di Palermo-BIVONA
Sp35	SP 35-A	Portella di Sciacca - Lucca Sicula	6.039	8.358	LUCCA-SICULA
	SP 35-B	Lucca Sicula-bivio SS. 380	2.319		LUCCA SICULA-VILLAFRANCA SICULA
Sp36	SP 36	Bivio SS 115 - S. Anna - Bivio Caltabellotta	13.490	13+489	CALTABELLOTTA
Sp37	SP 37	Sciacca - Caltabellotta - San Carlo	30.265	32+675	SCIACCA-CALTABELLOTTA-prov. di Palermo
Sp38	SP 38	Licata - Contrada cascino - Montesole - SS 115	5.824	7+175	LICATA
Sp39	SP 39	dalla SS 624 (ex SS 188) alla SP 79 (ex SS 115 dir. Ponte Carboj)	5.189	5+202	SCIACCA
Sp40	SP 40	Menfi (bivio SP 79 ex SS 115) - Porto Palo	1.781	1+798	MENFI
Sp41	SP 41	Menfi - bivio Misilbesi	5.922	6+068	MENFI
Sp42	SP 42	Menfi - Partanna	13.711	13+605	MENFI-MONTEVAGO
Sp43	SP 43	Montevago - alla Menfi Partanna	8.160	8+191	MENFI-MONTEVAGO
Sp44	SP 44-A	Sambuca - bivio Spadolili - SS 624 (staz. Gulfa) - S.Margh. Belice	14.800	23.597	SAMBUCA DI SICILIA-SANTA MARGHERITA BELICE
	SP 44-B	Santa Margherita Belice - Salaparuta	8.797		SANTA MARGHERITA BELICE
Sp45	SP 45	n.9 di Veneria alla SP 44 B S.Margherita Belice - Salaparuta	6.466	6+476	SANTA MARGHERITA BELICE
Sp46	SP 46	dalla SP Naro Campobello alla SS 123 in c.da Durrò	14.494	14+505	NARO-CAMPOBELLO DI LICATA-LICATA
Sp47	SP 47	S. Anna - Villafraanca Sicula	7.681	7+726	CALTABELLOTTA-VILLAFRANCA SICULA
Sp48	SP 48	SS 115 alla SP Menfi Partanna	6.472	6+474	MENFI
Sp49	SP 49	dalla SP 79 (ex SS 115) alla stazione Maragani	4.854	4,856	SCIACCA
Sp50	SP 50	dalla SP 79 (ex SS 115 ponte Carboj) alla SP 40 Porto Palo	8.592	8,594	MENFI
Sp51	SP 51	Grotte - Comitini	6.088	6+088	GROTTE-COMITINI
Sp52	SP 52	Ponte Platani - Ficuzza - fatt. Montoni - Vecchio Perciata	26.994	13+505	CAMMARATA
Sp53	SP 53	Bivio Sparacia - Montoni Nuovo - Str. Ponte Platani Ficuzza Perciata	7.778	7+784	CAMMARATA
Sp54	SP 54	Sciacca - Monte Kronio	6.122	6+175	SCIACCA
Sp55	SP 55	SS115- Marina di Palma	2.230	2+285	PALMA DI MONTECHIARO
Sp56	SP 56	bivio SP 75 (ex SS 115) - Siculiana Marina	863	0+851	SICULIANA
Sp57	SP 57	Ribera (bivio SP 61) - Borgo Bonsignore	4.383	4+418	RIBERA
Sp58	SP 58	Bivio Casteltermini - Stazione Cammarata - Bivio Castronovo (SS 189)	12.425	12+425	CAMMARATA-SAN GIOVANNI GEMINI
Sp59	SP 59	Bivio SS 123 - Campobello di Licata (ex SS)	5.760	2+335	CAMPOBELLO DI LICATA
Sp60	SP 60	strada di accesso all'abitato di Comitini (ex SS)	3.413	3+413	ARAGONA-COMITINI
Sp61	SP 61	Montallegro - Ribera	14.549	14+901	MONTALLEGRO-CATTOLICA ERACLEA-RIBERA
Sp62	SP 62	Licata-Butera (tratto SP Licata Riesi - Torr. Cantacagione)	6.539	6+539	LICATA
	SP 63-A	SS115 - quadrivio Contrada Tre Fontane	14.468		PALMA DI MONTECHIARO-LICATA-CAMPOBELLO DI L.
Sp63	SP 63-B	quadrivio Contrada Tre Fontane - bivio Contrada Molinazzo	3.414	19.134	CAMPOBELLO DI LICATA
	SP 63-C	bivio Contrada Molinazzo - Campobello di Licata	1.252		CAMPOBELLO DI LICATA
Sp64	SP 64-A	SS 115 (b. c.da Burrainiti) - Palma di Montech. (b. SS 115 c.da Zimmeli)	7.073	7.952	AGRIGENTO-PALMA DI MONTECHIARO
	SP 64-B	C. Zimmeli - Palma di Montechiaro	879		AGRIGENTO-PALMA DI MONTECHIARO
Sp65	Ex SP 65				
Sp66	SP 66	Circonvallazione di San Biagio Platani	1.414	1+439	SAN BIAGIO PLATANI
Sp67	SP 67	Licata Poggio Carrubbella - Pisciotto - Torre di Gaffe	8.796	8+824	LICATA
Sp68	SP 68	Realmonite - Punta Grande - Capo Rossello	5.611	6+046	REALMONTE-PORTO EMPEDOCLE
Sp69	SP 69	Sambuca - Adragna	4.061	4+702	SAMBUCA DI SICILIA
Sp70	SP 70	Sambuca - Stazione Gulfa	4.906	4+936	SAMBUCA DI SICILIA-SANTA MARGHERITA BELICE
Sp71	SP 71-A	Cavalieri Magazzeni	1.430	9.183	AGRIGENTO
	SP 71-B	Cavalieri Magazzeni	7.753		
Sp72	SP 72-A	Valle del Grillo - alla SP Licata Riesi (tratto deprovincializzato)	3.636	11+645	LICATA
	SP 72-B	Valle del Grillo - alla SP Licata Riesi	1.886		LICATA
	SP 72-C	dalla SP Licata Riesi - Licata Butera	6.133		LICATA
Sp73	SP 73	Tre Fontane Damsa	4.722	4+792	CANICATTI
Sp74	SP 74	strada esterna Calcare Comune di Grotte - alla SP Favara Racalmuto	1.708	1+695	RACALMUTO-GROTTE
Sp75	SP 75	Siculiana - Montallegro	8.572	8+646	SICULIANA-MONTALLEGRO
Sp76	SP 76	Sciacca - Salinella (SS115 bivio S. Anna)	2.055	2+403	SCIACCA
Sp77	SP 77	Montaperto Busonb	4.894	5+058	AGRIGENTO
Sp78	SP 78	Canicattì Radia	5.945	5+944	NARO-CANICATTI

Sp79	SP 79-A	Sciacca - Menfi	15.831	22.986	SCIACCA-MENFI
	SP 79-B	Menfi - conf. prov. Trapani	7.155		MENFI
Sp80	SP 80	Agrigento - Baiata Favara	5.253	5+259	AGRIGENTO-FAVARA
Sp81	SP 81	San Silvestro Grazia	4.126	4+133	NARO-CANICATTI
Ex SP82	Ex SP82	SP bivio ss115 - Marina di Palma	0	0	PALMA DI MONTECHIARO
Sp83	SP 83	Dalla SP 44-A S.M.Belice- Salaparuta alla SS 624 (prov. di Palermo)	1.205	1+205	SANTA MARGHERITA BELICE
Ex SP84	Ex SP84	Frazione Capraria - Marina di palma	0	0+965	PALMA DI MONTECHIARO
Sp85	SP 85-A	Grotte Scintillia - Contrada Cerasa	5.869	7.503	FAVARA-RACALMUTO-GROTTE
	SP 85-B	Contrada Cerasa - Favara	1.634		FAVARA
Sp86	SP 86	Ribera - Magone SS115	4.115	4+116	RIBERA
Sp87	SP 87	Montallegro - Bovo Marina	4.754	4+750	MONTALLEGRO
Sp88	SP 88	Dalla SP 36 (km 5.000) alla SP 47 S. Anna Villafraanca	6.200	6+202	CALTABELLOTTA

km. Totali 851.756

Viabilità secondaria SP ex Consortili/ Regionali

ex cons/reg	DENOMINAZIONE	LUNGHEZZA	Comuni
spc 1	Ex cons. Passo Gurra - Porto Palo	3570	Menfi
spc 2	Ex cons Ex 115 (sp79) - C.da Torrenuova (sp50)	1021	Menfi
spc 3-a	Ex cons C.da Torrenuova - Lido Fiori - TRATTO A	2,462	Menfi
spc 3-b	Ex cons C.da Torrenuova - Lido Fiori - TRATTO B	1,877	Menfi
spc 4	Ex Cons Bertolino - Lagano	4,293	Menfi
spc 6	Ex Cons Stazione Menfi - Lido Fion	2,204	Menfi
spc 7	Ex Cons Bertolino - Giuliana	2,183	Menfi
spc 8	Ex Cons Sciacca - Sambuca di Sicilia	3,438	Sciacca
spc 9	Ex Cons Pantalano - Scunchiplano	1,665	Sciacca
spr 10	Ex reg Sciacca - Salinella	11,617	Sciacca, Caltabellotta
spc 11	Ex Cons Calamonaci - Villafranca	4,578	Villafranca Sicula
spc 12	Ex Cons Bevalo Imperatore - Ponte Pedano	1513	Lucca Sicula
spc 13	Ex Cons Milazzo - Lazzarinc	1797	Sciacca
spc14	Ex Cons S. Anna Murolo Piano Monaco	883	
spc 15	Ex Cons Cancio - Forficicchia - Vigna di Corte	2,31	Sciacca
spc 17	Ex Cons Castellana - Cameni	5,851	Ribera
spc 18	Ex Cons Ponte Magazzolo - Prov.le Ribera Cianciana	3,507	Ribera
spc 19	Ex Cons Strasatto - Piano Povero	3,28	Ribera
spc 20	Ex Cons Magone - Anguilla - Cisternazza	2,026	Ribera
spr 21	Ex reg Montallegro - Fontana Mattei	2042	Montallegro
spr 22	Ex Reg Montallegro - via rurale stretto	0,7	Montallegro
spr 24	Ex reg Agrigento - Cattolica Eraclea	16,325	Agrigento
spr 25	Ex Reg S. Stefano Quisquina - Misita	5587	Santo Stefano Quisquina
spc 26	Ex Cons S. Biagio - Mandracchia - Coda di Volpe	2,417	San Biagio Platani
spc 27	Ex Cons S. Biagio - Ragatano	2264	San Biagio Platani
spc 28	Ex Cons Voltano - Molinazzo - Zotta d'argente	7395	Santo Stefano Quisquina
spc 29	Ex Cons Viviano Campisia - Buonotte	5582	Cammarata
spc 30	Ex Cons S. Angelo - S. Giovanni G. - Viviano	12939	Casteltermini
spc 31	Ex Cons Cammarata verso Casteltermini	12102	Cammarata
spc 32	Ex Cons Ficuzza - Cozzo mult	2810	Cammarata
spc 33	Ex Cons Uomo morto - Garcia	2017	Cammarata
spc 34	Ex Cons Garcia - Portella Guida	5233	Cammarata
spc 35	Ex Cons Borgo Pasquale - Casa Filusa - Montoni nuovo	6132	Cammarata
spc 36	Ex Cons Borgo Pasquale - Valletlunga	9604	Cammarata
spc 37	Ex Cons Casabella - Destra	1,58	Cammarata
spc 38	Ex Cons Borgo Pasquale - Fiumicello	3812	Cammarata
spc 39	Ex Cons Soria - Casalichio	3826	Cammarata
spc 40	Ex Cons Salina - Menta	1771	Cammarata
spc 41	Ex Cons. CNTrella-Salto-Fontana-Panzica	5179	Aragona
spc 42	Ex Cons S. Rosalia - Marra' - Muxarello	9105	Sant'Angelo Muxaro
spc 43	Ex Cons Canaletto - Carbonia	3968	Aragona
spc 44	Ex Cons Carbonia - Muxarello	9009	Sant'Angelo Muxaro
spc 45	Ex Cons Prov.le S. Elisabetta S. Angelo - alla ex S. Biagio n. 5	4012	Sant'Angelo Muxaro
spc 46	Ex Cons Della Rocchielle - Mendola Ferlazzano - ss123	4289	Canicattì
spc 47	Ex Cons Della Piscazzari - SS125	2046	Naro
spr 48	Ex reg. Canicattì vallone Barresi	4262	Canicattì
spc 49	Ex Cons Canicattì - Mazurco	4666	Canicattì
spc 50	Ex Cons SS123- Pietralonga-Gibbesi Acquanova-Gibbesi Vecchio	9053	Naro
spc 51	Ex Cons Ravanusa - Roba del Duca	4706	Ravanusa
spc 52	Ex Cons SP9 Ravanusa- Riesi-Cda Orata-Providenza-Tenutella	1297	Ravanusa
spc 53	Ex Cons SP6 Ravanusa Licata- alla Cda 4 finale	1035	Ravanusa
spc 54	Ex Cons Ravanusa-Tintoria-Furiana	7413	Campobello di Licata
spc 55	Ex Cons Dalla SP10 alla SS 644	3,732	Campobello di Licata
spc 56	Ex Cons Campobello di Licata - Torrente -Mendola - SP 64	1837	Campobello di Licata
spc 57	Ex Cons Molinazzo - Tre fontane	3048	Campobello di Licata
spc 58	Ex Cons SP12 Naro Campobello - C.da Cascio Cammulo	6658	Naro
spc 59	Ex Cons SP46 Naro Durre' alla SP63 Campobello SS115	6188	Naro
spr 60	Ex Cons Naro - Figotto	4856	Naro
spc 62	Ex Cons SS115 Strolongo - Tomazze	2505	Palma di Montechiaro
spc 63	Ex Cons Palma Montechiaro- Ragusetta- Saladino	4,492	Palma di Montechiaro
spr 64	Ex Reg Campobello di Licata - Quota 284 - SS123	8902	Licata
spc 65	Ex Cons SS123 -c.da Passarello	2096	Licata
spc 66	Ex Cons SP10 al Fiume Salso	1519	Ravanusa
spc 67	Ex Cons SS123 - c.da S. Oliva - SS123	2296	Licata
spc 68	Ex Cons SS123 alla strada vicinale Burdi	3753	Licata
spc 69	Ex Cons Dalla SPc 68 c.da Conca - Penninello	1108	Licata
spc 70	Ex Cons SS115 Ginisi Conca - SS123	4779	Licata
spc 71	Ex Cons Licata-Vallatazza-Piano Sabbucci-SP11	3,763	Licata
spc 72	Ex Cons SP16 - M. Pernice - vill. Masaniello	4776	Grotte
spc 73	Ex Cons SS122 alla SP (CL) Serradifalco - Montedoro	6151	Canicattì
spc 74	Ex Cons SP16 - Tumarrano	330	Cammarata

Provincia Regionale di Agrigento


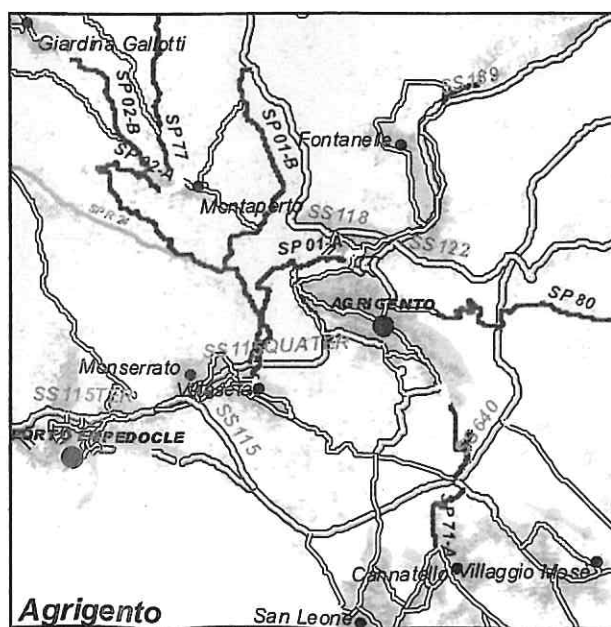
Provincia Regionale
di Agrigento
Settore
INFRASTRUTTURE STRADALI

RETE STRADALE
DELLA PROVINCIA



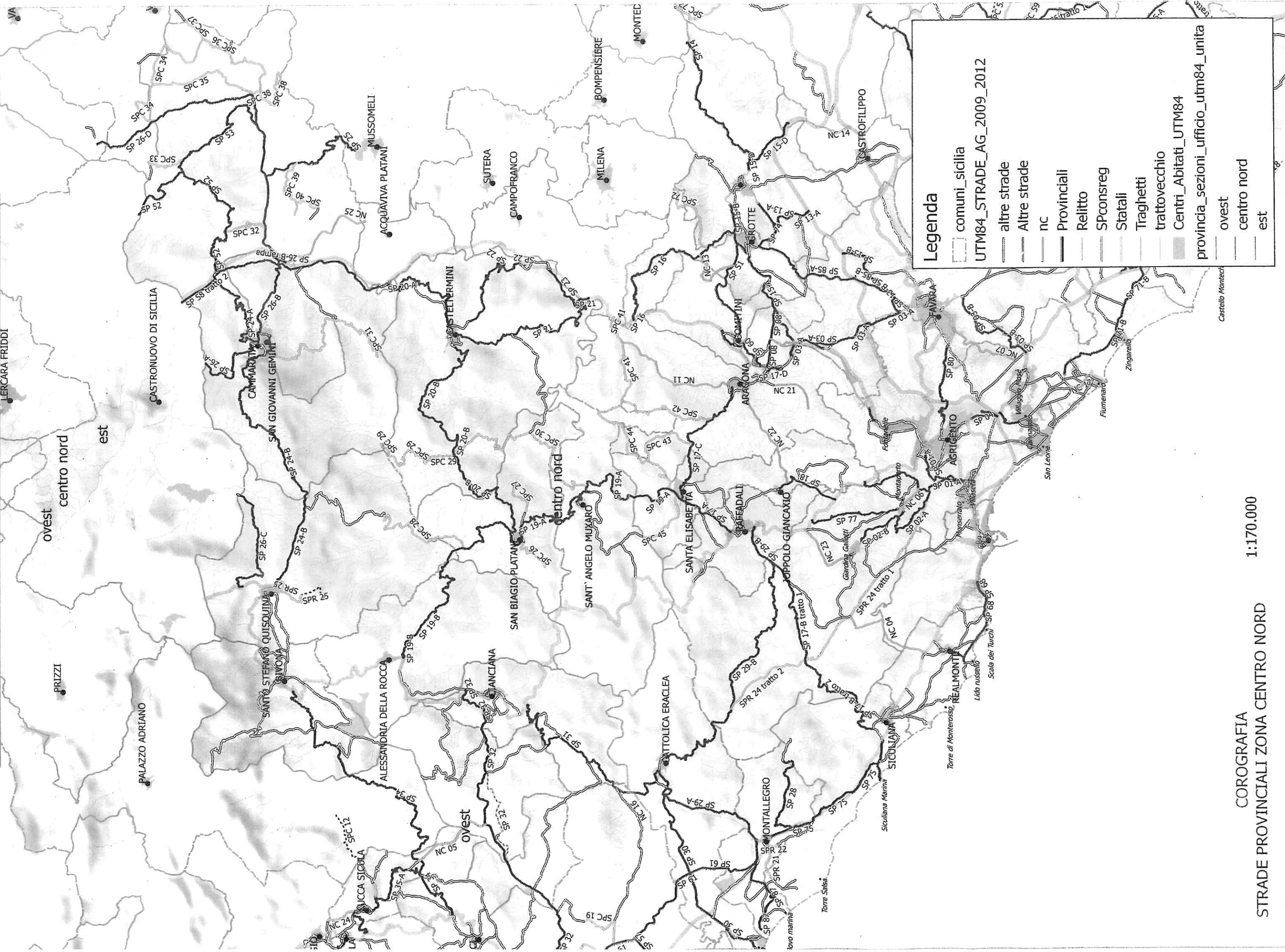
Zona di competenza
centro nord
est
ovest

- Legenda**
- Centro urbano
 - Centro minore/località
 - == Statali
 - Provinciali
 - SPoonsreg
 - Altre strade
 - Str. non classificate
 - Traghetti



1:150.000

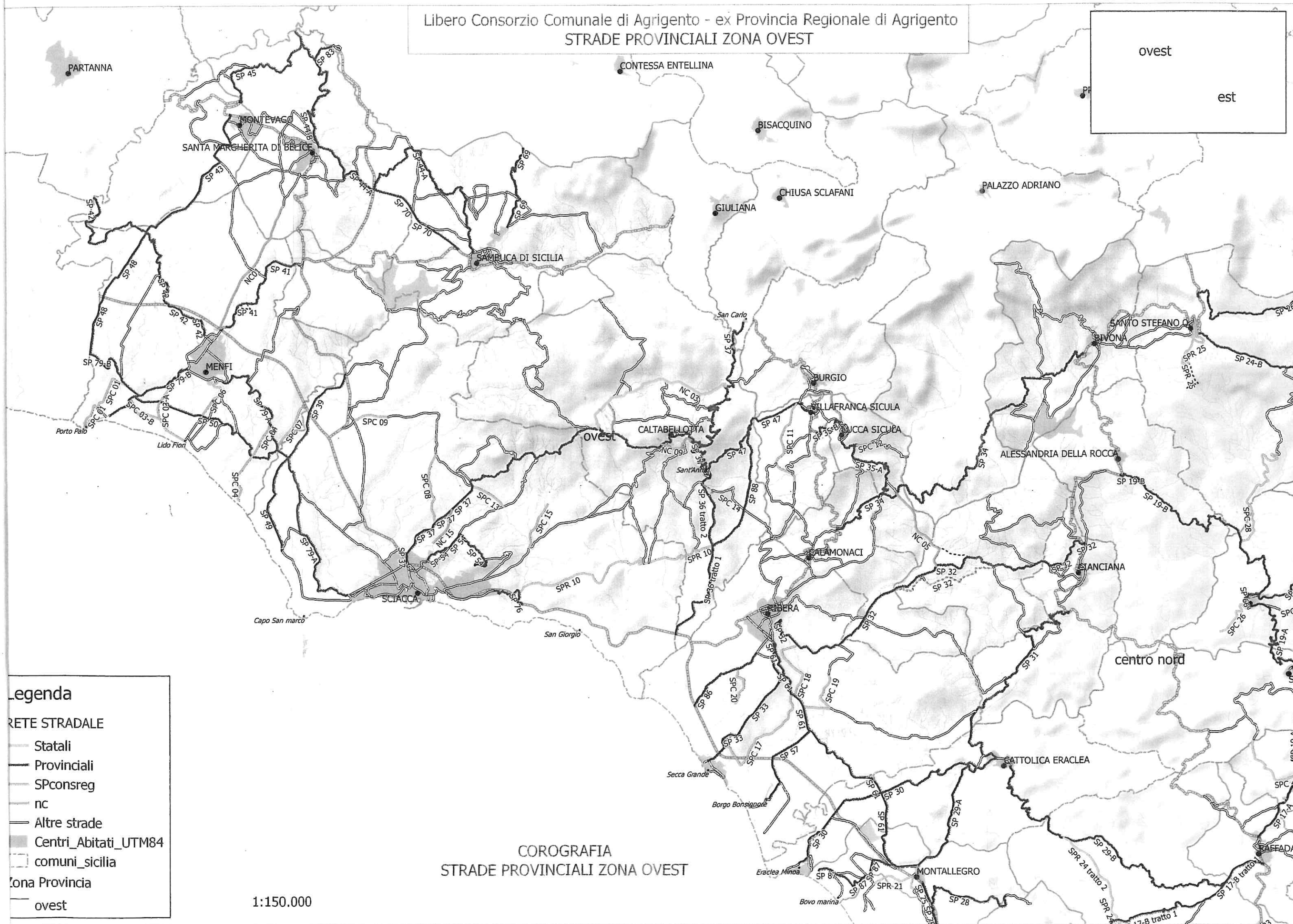
Provincia Regionale di Agrigento
SETTORE INFRASTRUTTURE STRADALI geom. Eduardo Salemi



Libero Consorzio Comunale di Agrigento - ex Provincia Regionale di Agrigento
STRADE PROVINCIALI ZONA OVEST

A diagram consisting of a large rectangle with a smaller rectangle inside it. The word "ovest" is written in the upper left area of the large rectangle. The word "est" is written in the lower right area of the large rectangle, but within the boundaries of the smaller inner rectangle.

A diagram consisting of a large rectangle with a smaller rectangle inside it. The word "ovest" is written in the upper left area of the large rectangle. The word "est" is written in the lower right area of the large rectangle, but within the boundaries of the smaller inner rectangle.



Legenda

RETE STRADALE

- Statali
- Provinciali
- SPconsreg
- nc
- Altre strade
- Centri_Abitati_UTM84
- comuni_sicilia
- Zona Provincia
- ovest

Legenda

RETE STRADALE

- Statali
- Provinciali
- SPconsreg
- nc
- Altre strade
- Centri_Abitati_UTM84
- comuni_sicilia
- Zona Provincia
- ovest

Legenda

RETE STRADALE

- Statali
- Provinciali
- SPconsreg
- nc
- Altre strade
- Centri_Abitati_UTM84
- comuni_sicilia
- Zona Provincia
- ovest

Legenda

RETE STRADALE

- Statali
- Provinciali
- SPconsreg
- nc
- Altre strade
- Centri_Abitati_UTM84
- comuni_sicilia
- Zona Provincia
- ovest

Legenda

RETE STRADALE

- Statali
- Provinciali
- SPconsreg
- nc
- Altre strade
- Centri_Abitati_UTM84
- comuni_sicilia
- Zona Provincia
- ovest

1:150.000

COROGRAFIA
STRADE PROVINCIALI ZONA OVEST